

一 大村都市計畫街路中追加變更○大村都市計畫大村土地區劃整理決定ノ件	一〇、二八	月二八
一 豐橋都市計畫街路中追加變更○豐橋都市計畫街路事業及其ノ執行年度割中變更○豐川都市計畫街路變更ノ件	一〇、三〇	六

内甲 第三三一號
三三三ノ令
 起案 昭和十七年十月五日
 決定 昭和十七年十月六日
 指令 昭和十七年十月六日

内閣總理大臣

内閣書記官長

内閣書記官

別紙内務大臣請議半田都市計畫街路決定ノ件外一件
 ヲ審査スルニ相當ノ儀ト被認ニ付左ノ通指令相成然ルヘシ

指令案

半田都市計畫街路決定ノ件認可ス
半田都市計畫土地區劃整理決定ノ件認可ス

17.10. 2

内務省愛國第五〇號

半田都市計畫街路 都市計畫愛知地方委員會ノ議ヲ經テ左ノ通
決定ニ付御認可相成度

右閣議ヲ請フ

昭和十七年十月一日

内務大臣 湯澤三千男


内閣總理大臣 東條英機 殿

甲三三十一

内務省

大日本帝國政府

- 半田都市計畫街路
- 第一 街路ノ等級及幅員ハ左ノ標準ニ依ル
 - 一 廣路 幅員 四四「メートル」以上
 - 二 一等大路ハ左ノ三類トス
 - 第一類 幅員 三六「メートル」以上
 - 第二類 幅員 二九「メートル」以上
 - 第三類 幅員 二二「メートル」以上
 - 三 二等大路ハ左ノ三類トス
 - 第一類 幅員 一八「メートル」以上
 - 第二類 幅員 一五「メートル」以上
 - 第三類 幅員 一一「メートル」以上
 - 四 一等小路 幅員 七「メートル」以上
 - 五 二等小路 幅員 四「メートル」以上
 - 第二 前項ニ定ムルモノヲ除ク外街路ノ築造ニ關シテハ大正八



規格E4

内務省

大日本帝國政府

年十二月内務省令第二十五號街路構造令ノ定ムル所ニ依ル
 第三 都市計畫街路左ノ如シ

等級	類別	番號	街路名稱	起點	終點	主ナル經過地	幅員
一	一	一	上濱新田、岩尾線	半田市大字乙川字上濱新田	半田市字岩尾		三
一	二	二	上濱新田、南本田線	半田市大字乙川字上濱新田	半田市大字龜崎字南本田		三
一	二	二	天神下、北新田線	半田市字天神下	半田市字北新田		三
一	二	二	西濱田、七本木線	半田市大字乙川字西濱田	半田市大字乙川字七本木		三

但シ二等大路第三類第四號線交點ヨリ二等大路第三類第三號線交點ニ至ル區間ハ幅員十五「メートル」同點ヨリ終點ニ至ル區間ハ幅員十二「メートル」トス

大日本帝國政府

二	二	二	二	二	二	二	
二	二	二	一	一	一	一	
二	二	一	四	二	二	一	
但シ起點名古屋鐵道知田半田驛前ニ地積約一千三百四十平方「メートル」ノ廣場ヲ設ク	知田半田驛前線	中針、中連線	中針、北濱線	上演新田、 護野線	前明山、終線	出口、南平井線	終、後田線
	半田市字 南大股	半田市字中針	半田市字中針	半田市大字乙 川字上演新田	半田市字 前明山	半田市字出口	半田市字終
	半田市字 南大股	半田市字中連	半田市字北濱	半田市大字 乙川字護野	半田市字終	半田市字 南平井	半田市字後田
	一五	一五	一五	一八	一八	一八	一八
但シ二等大路第三類第四號線交點ニ地積約四千二百六十平方「メートル」ノ廣場ヲ設ケ向點ヨリ終點ニ至ル區間ハ幅員十五「メートル」トス							

大日本帝國政府

一	二	二	二	二	二	二	二
小	二	二	二	二	二	二	二
一	六	二	二	二	二	一	二
西家下 鹽濱曲輪線	半月、 山方新田線	畑田、鳥ノ尾線	西之宮、 福宜通間線	龜崎、海岸線	藤野、南平井線	前明山、中蓮線	西末、南森後線
半田市字 西家下	半田市字半月	半田市大字 乙川字畑田	半田市大字 乙川字西之宮	半田市大字 龜崎字大池	半田市大字 乙川字藤野	半田市字 前明山	半田市大字 乙川字西末
半田市字 鹽濱曲輪	半田市字 山方新田	半田市大字 龜崎字鳥ノ尾	半田市大字乙 川字福宜通間	半田市大字 龜崎字南本田	半田市大字 龜崎字南平井	半田市字中蓮	半田市大字 龜崎字南森後
八	一二	一二	一二	一二	一二	一二	一五

各別紙圖面表示ノ通

但シ國有鐵道武豐線跨線部分ハ幅員十六「メートル」トス

大日本帝國政府

第四 本計畫ノ些少ノ變更ヲ必要トスル場合ハ都市計畫愛知地方
委員會ノ議ヲ經テ内務大臣限リ之ヲ變更スルコトヲ得

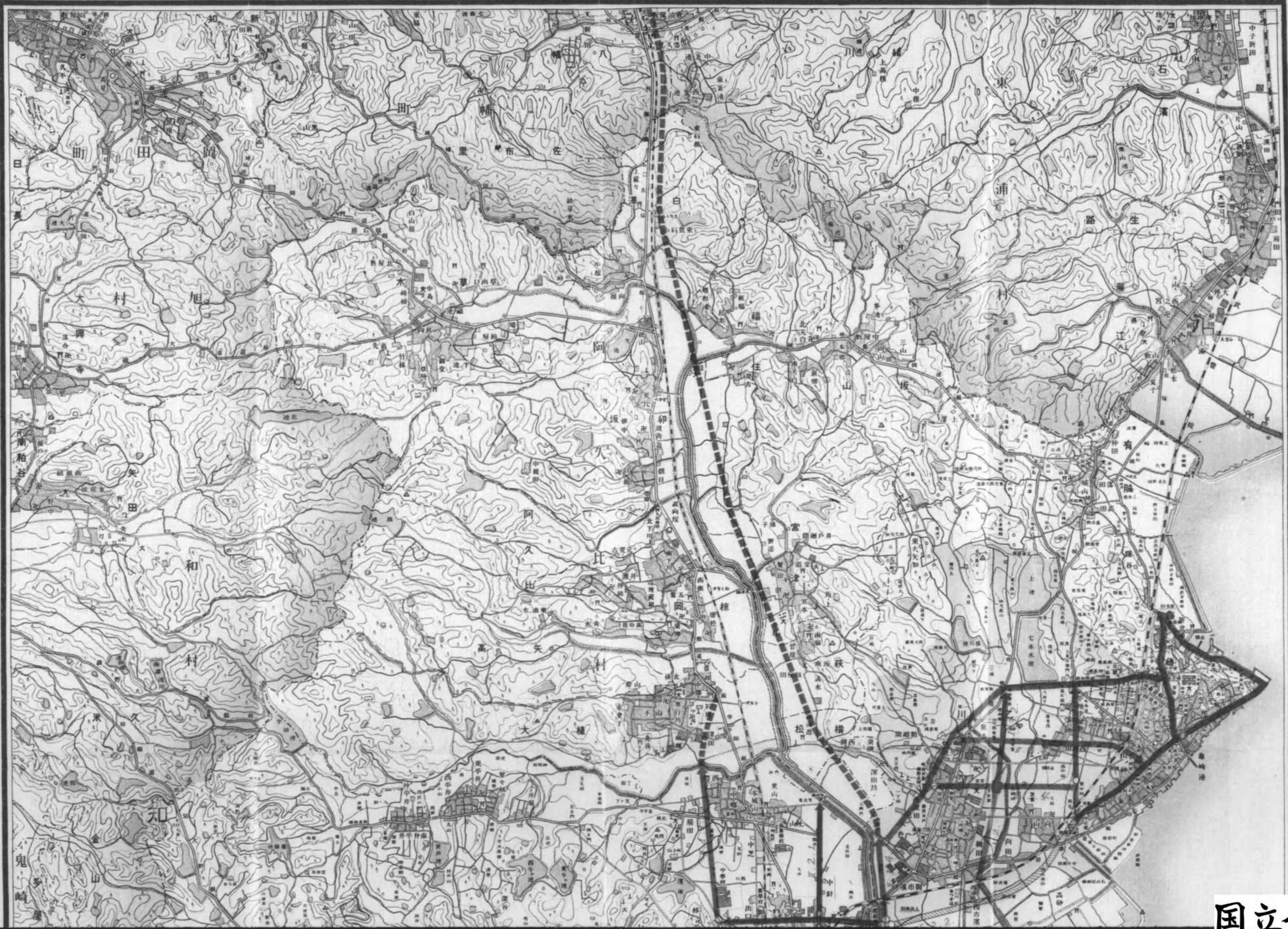
大日本帝國政府


理由書

半田市ハ知多灣ニ面スル知多半島ノ主要都市ニシテ人口約五萬ヲ有シ輕工業地トシテ開ケタリ然ルニ同地方ハ工業的立地條件ニ富ミ最近中島飛行機製作所設置ヲ契機トシテ今後同市ノ急激ナル發展ヲ豫想セラル仍テ此際將來ノ發展ニ即應スベキ街路ヲ都市計畫トシテ決定シ以テ合理的ナル市街地ノ造成ヲ策セムトスルモノナリ

愛知縣半田市計畫畫街一路般圖

昭和十四年十一月調圖





都市計畫愛知地方委員會

例		凡	
備考	無線ハ線定線ヲ示ス	都市計畫區域	一等大路第一類 幅員三米
都市計畫土地整理地區	計畫廣場	一等大路第二類 幅員二米	二等大路第一類 幅員八米
		二等大路第二類 幅員五米	二等大路第三類 幅員二米
		一等小路 幅員八米	

符號	
境界線	境界線
市界線	市界線
町界線	町界線
村界線	村界線
河川	河川
池	池
森林	森林
田	田
畑	畑
園	園
草地	草地
砂地	砂地
裸地	裸地
建築物	建築物
鐵道	鐵道
道路	道路
水路	水路
電線	電線
電柱	電柱
燈塔	燈塔
烽火台	烽火台
石碑	石碑
古蹟	古蹟
遺跡	遺跡
墳墓	墳墓
神社	神社
寺	寺
學校	學校
醫院	醫院
工廠	工廠
倉庫	倉庫
碼頭	碼頭
燈塔	燈塔
烽火台	烽火台
石碑	石碑
古蹟	古蹟
遺跡	遺跡
墳墓	墳墓



地圖一日丁六町區外南區西市區古名 縣知愛發行
 地圖六十日丁五町區中區古名 社誠一社會式社所刷印
 地圖六十日丁五町區中區古名 郵五尾中者刷印
 刷印日五月九年七十和昭 行發日十月九年七十和昭

内務省愛國第一四〇號

半田都市計畫土地區劃整理都市計畫愛知地方委員會ノ議ヲ經テ左ノ通
決定ニ付御認可相成度

右閣議ヲ請フ

昭和十七年十月一日

内務大臣 湯澤三千

内閣總理大臣 東條英機 殿



内甲三三二

内務省

大日本帝國政府

半田都市計畫土地區劃整理

第一 區域及地積

一 區域

半田市字前明山、字南濱、字北濱田、字上南濱、大字龜崎
大字乙川ノ各一部（別紙圖面表示ノ通）

二 地積

約 百四十二萬坪

第二 設計方針

一

街路ハ都市計畫トシテ決定セルモノニ依ルノ外土地ノ狀況ヲ
精査シテ其ノ配置ヲ定ムルモノトシ其ノ幅員ハ特別ノ事由ア
ル場合ヲ除クノ外總テ六米以上トス

二

公園其ノ他綠地ハ總地積ノ約十%以上國民學校用地ハ五校分
ヲ保留スルモノトシ土地ノ狀況ヲ精査シテ其ノ配置ヲ決定ス
ルモノトス



規格 B 4

大日本帝國政府

三 劃地ハ特別ノ事由アル場合ノ外住宅、商店、工場ノ建設ニ適
應スル様決定スルモノトス
第三 本計畫ノ些少ノ變更ヲ必要トスル場合ハ都市計畫愛知地方委
員會ノ議ヲ經テ内務大臣限り之ヲ變更スルコトヲ得

大日本帝國政府

理由書

半田市地内ニ於ケル中島飛行機株式會社工場ノ設置ニ伴ヒ附近地ハ
極メテ無統制ニ發展セムトスル情勢ニ鑑ミ茲ニ本地域ヲ限り之ヲ都
市計畫土地區劃整理トシテ決定シ之ガ施行ニ依リ市街地ノ合理的發
展ニ資セムトスルモノナリ

愛知縣半田市計畫土地整理一般圖



昭和十四年十一月測圖

